

PCA H1 « Laghi Insubrici »

Foreste

Fabio Guarneri
“Alleanza territorio e biodiversità”

Lugano
18 settembre 2015






Obiettivi generale

Obiettivo generale: intervenire in tre diversi settori

- **educativo,**
- Intervenendo per il **recupero di forme tradizionali** di foreste con elevata biodiversità
- **Promuovendo la tutela** di formazioni forestali di pregio come quelle inserite nelle riserve forestali.





Attività svolte | Foreste

Pratiche forestali tradizionali -contributo per il recupero:

- ***ceduo di carpino nero*** (*Ostrya carpinifolia*) su suolo calcareo in località Sàlera
- ***popolamento di cerro*** (*Quercus cerris*) in località Compro

Studio «*Conoscenza, valorizzazione e messa in rete degli ambienti forestali del Mendrisiotto*».

Sensibilizzazione – realizzazione di:

- ***due filmati didattici***
- ***prima collaborazione*** con il Centro del Verdi di Mezzana





Obiettivi | Studio foreste Mendrisiotto

- Assicurare una visione generale delle formazioni forestali
- Identificare le formazioni forestali di particolare importanza naturalistica.
- Indicare quali formazioni sono situate sui corridoi ecologici identificati dalla rete REN evidenziando i settori che necessitano maggiormente di interventi di valorizzazione.
- Effettuare una prima mappatura delle tipologie forestali presenti con l'obiettivo di valutarne il valore ecologico, capirne lo stato dell'evoluzione e grado di conservazione.





Obiettivi | Studio foreste Mendrisiotto

- Identificare eventuali esigenze per nuove riserve forestali;
- Promuovere l'interconnessione delle formazioni boschive d'interesse e di pregio e le aree aperte con l'obiettivo di favorire la biodiversità;
- Creare un primo documento di sintesi utile per progetti futuri di conservazione e valorizzazione della biodiversità che possa coordinarsi con i progetti di sviluppo dei comuni del comprensorio;
- Offrire elementi utili per informare e sensibilizzare.





Perimetro di studio | Studio foreste Mendrisiotto





Risultati | Studio foreste Mendrisiotto

- Un documento di sintesi (rapporto) e relativi piani (DIONEA, 2015).
- Una carta delle tipologie forestali.
- Una carta delle aree inventariate, delle aree protette e del bosco di protezione.
- Le informazioni per il nostro sito web.

Conoscenza, valorizzazione e messa in rete degli habitat forestali del Mendrisiotto collinare



Rapporto tecnico


Locarno, luglio 2015



DIONEA S.A.
CONSULENZA AMBIENTALE, PIANIFICAZIONE E INGEGNERIA FORESTALE

VIA PRACCIÒ 5 6900 MASSAIA NOVA S. GIOVANNI (LU) TEL. ++41 / 91 / 9450903 FAX ++41 / 91 / 9850930

LUNGOLAGO MATTEO 8 6801 LOCARNO (TI) CH TEL. ++41 / 91 / 7513120 FAX ++41 / 91 / 7519346



WWF Svizzera italiana

Progetto n.
15/74/01

Data
Luglio 2015

Piano n.

Versione


Modifiche

Conoscenza, valorizzazione e messa in rete degli ambienti forestali del Mendrisiotto di bassa quota

contiene:

- Rapporto tecnico
- Carta delle tipologie forestali
- Carta delle aree inventariate, delle aree protette e del bosco di protezione
- Documentazione fotografica (CD)

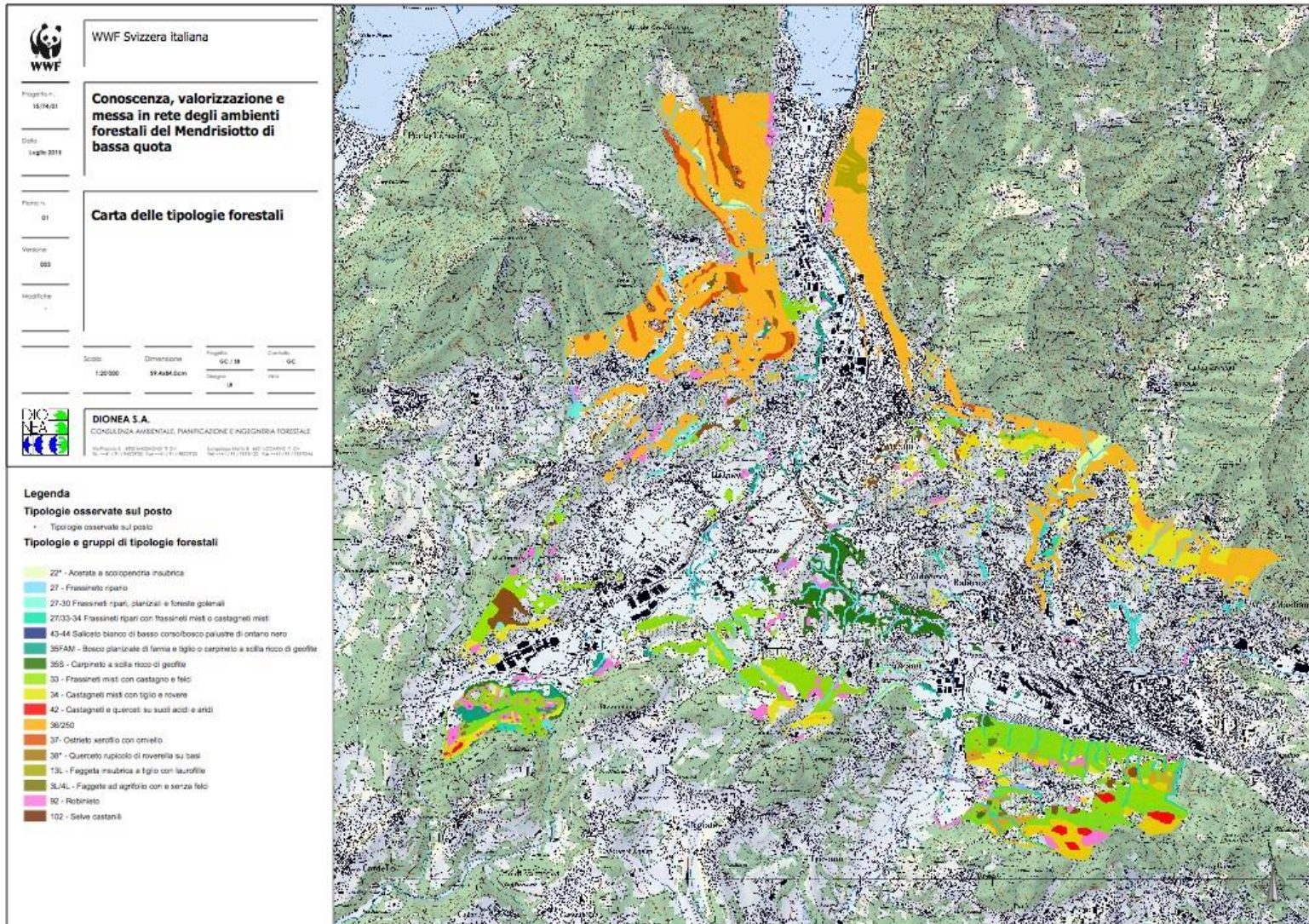
Scala	Dimensione	Progetto GC / SB	Controllo GC
		Disegno LB	Visto

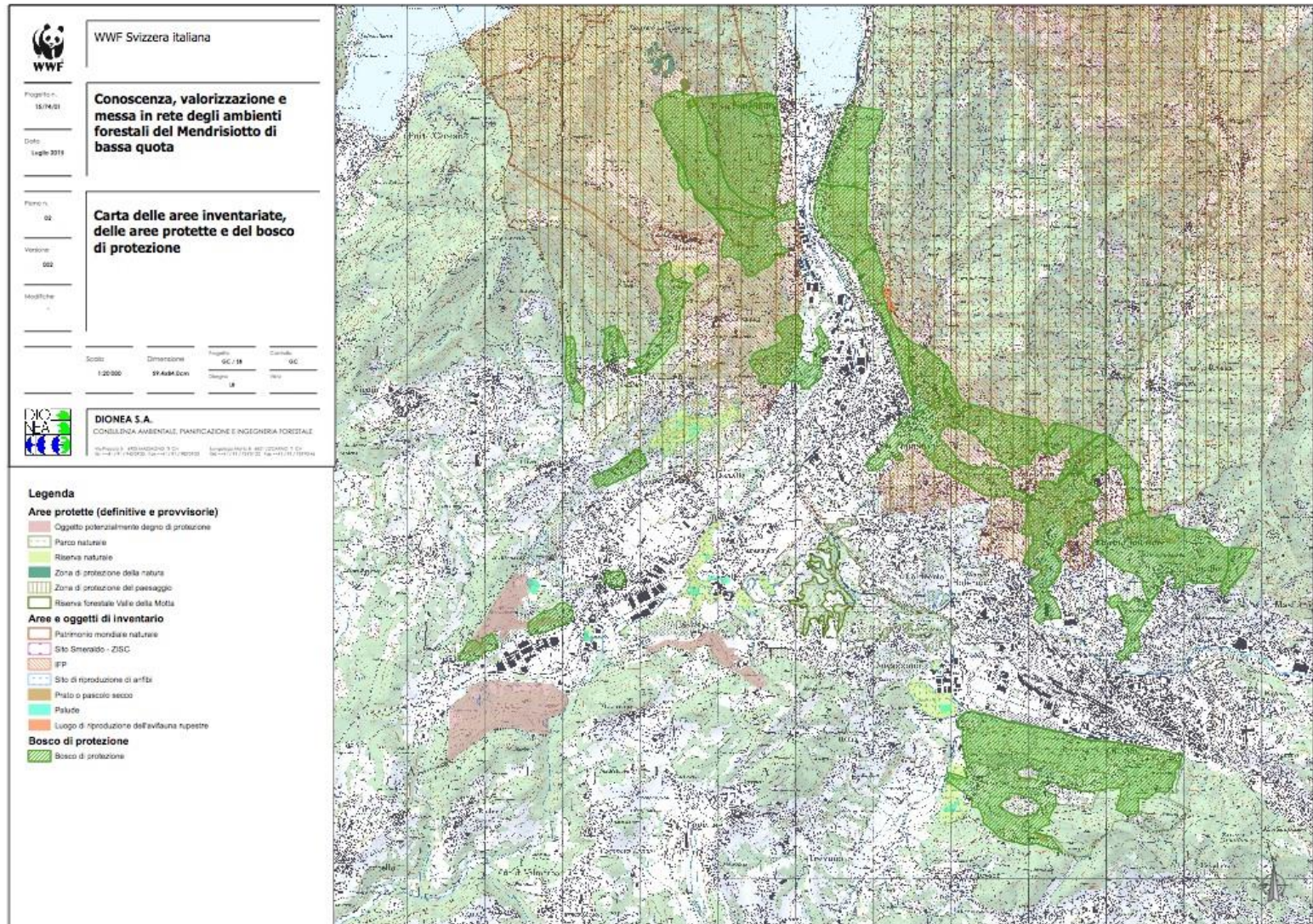


DIONEA S.A.
CONSULENZA AMBIENTALE, PIANIFICAZIONE E INGEGNERIA FORESTALE

Via Praccio 5 6900 MASSAIA NOVA S. GIOVANNI (LU) TEL. ++41 / 91 / 9450903 FAX ++41 / 91 / 9850930

Lungolago Matteo 8 6801 LOCARNO (TI) CH TEL. ++41 / 91 / 7513120 FAX ++41 / 91 / 7519346







Risultati | Studio foreste Mendrisiotto

4 settori concreti d'intervento con proposte di misure

- La promozione delle caratteristiche e delle formazioni climax
- L'aumento della qualità degli ecotoni
- La promozione del verde urbano ad alto fusto
- La conservazione e il ripristino della rete ecologica





Grazie!

Alleanza Territorio e Biodiversità
18 settembre 2015

www.alleanzabiodiversita.ch | www.panda.org/alps
